

«УТВЕРЖДАЮ»

Директор МОУ СШ № 58 _____ Иванова Е.А.

« 25 » марта 2020 г.

СОГЛАСОВАНО

Начальник центра дорожного
и технического надзора пропаганды
безопасного дорожного движения
ГИБДД УМВД России по
Ярославской области
_____ О.С. Виноградов

СОГЛАСОВАНО

Директор департамента образования
мэрии города Ярославля
_____ Е. А. Иванова

ПАСПОРТ

дорожной безопасности муниципального общеобразовательного учреждения

Муниципальное Образовательное Учреждение

«Средняя школа № 58

с углубленным изучением предметов естественно-математического цикла»

2020 год

Общие сведения

Муниципальное образовательное учреждение средняя общеобразовательная школа № 58 (с углубленным изучением предметов естественно-математического цикла)
(наименование муниципального общеобразовательного учреждения – далее ОУ)

Тип ОУ **Средняя школа**
Местонахождение ОУ: г. Ярославль , Дзержинский район, ул. Труфанова д.21 а

Фактический адрес ОУ: **150063 г. Ярославль ул. Труфанова д.21 а**

Руководители ОУ:
Директор **Иванова Елена Анатольевна** 53-68-14

Заместитель директора
по учебной работе **Бузакина Татьяна Александровна** 56-69-53

Заместитель директора
по воспитательной работе **Макарчикова Ольга Юрьевна**

Ответственные сотрудники муниципального органа управления образованием:

Начальник отдела дополнительного
Образования и воспитательной работы
департамента образования мэрии **40 -51 -19**
Г. Ярославля **Абрамова Елена Германовна**

Главный специалист отдела дополнительного
образования и воспитательной работы
департамента образования мэрии **40 – 51 -18**
Г. Ярославля **Новак Дарья Александровна**

Ответственные от центра ДиТН ПБДД ГИБДД УМВД России по Ярославской области:

Заместитель начальника **Кошелев** 78 – 49 – 00
центра подполковник полиции **Александр Вячеславович**

Начальник отделения ПБДД **Ильина** 78 – 49 - 29
центра майор полиции **Наталья Владиславовна**

Старший инспектор ПБДД **Вишнякова** 78 – 49 - 88
центра лейтенант полиции **Кристина Вадимовна**

Количество обучающихся

1263

Наличие уголка по БДД **Уголок БДД находится у центрального входа**

(если имеется, указать место расположения)

Наличие класса по БДД **нет**

(если имеется, указать место расположения)

Наличие автоплощадок по БДД **нет**

Наличие автобуса в ОУ (школьного) или любого другого, предназначенного для перевозки обучающихся (воспитанников)

нет

(при наличии автобус)

Владелец автобуса **нет**

(ОУ, муниципальное образование и др.)

Время занятий в МОУ СОШ № 58:

1-ая смена: 8:00 – 13:45

2-ая смена: 12.00 – 17.35

внеклассные занятия: 14:00 – 19:00

Телефоны оперативных служб:

РОВД Дзержинского района 56-11-35 , 02

Дежурный МЧС (ЕДДС) 30-01-01

Скорая помощь Дзерж. района 50-50-68

Травмопункт Дзержинского р-на 55-73-70

Пожарная часть № 18 56-11-58

Приложения:

1. Схемы путей движения транспортных средств и учащихся МОУ СШ № 58 :

1.1. План – схема района расположения МОУ СШ № 58, пути движения транспортных средств и обучающихся;

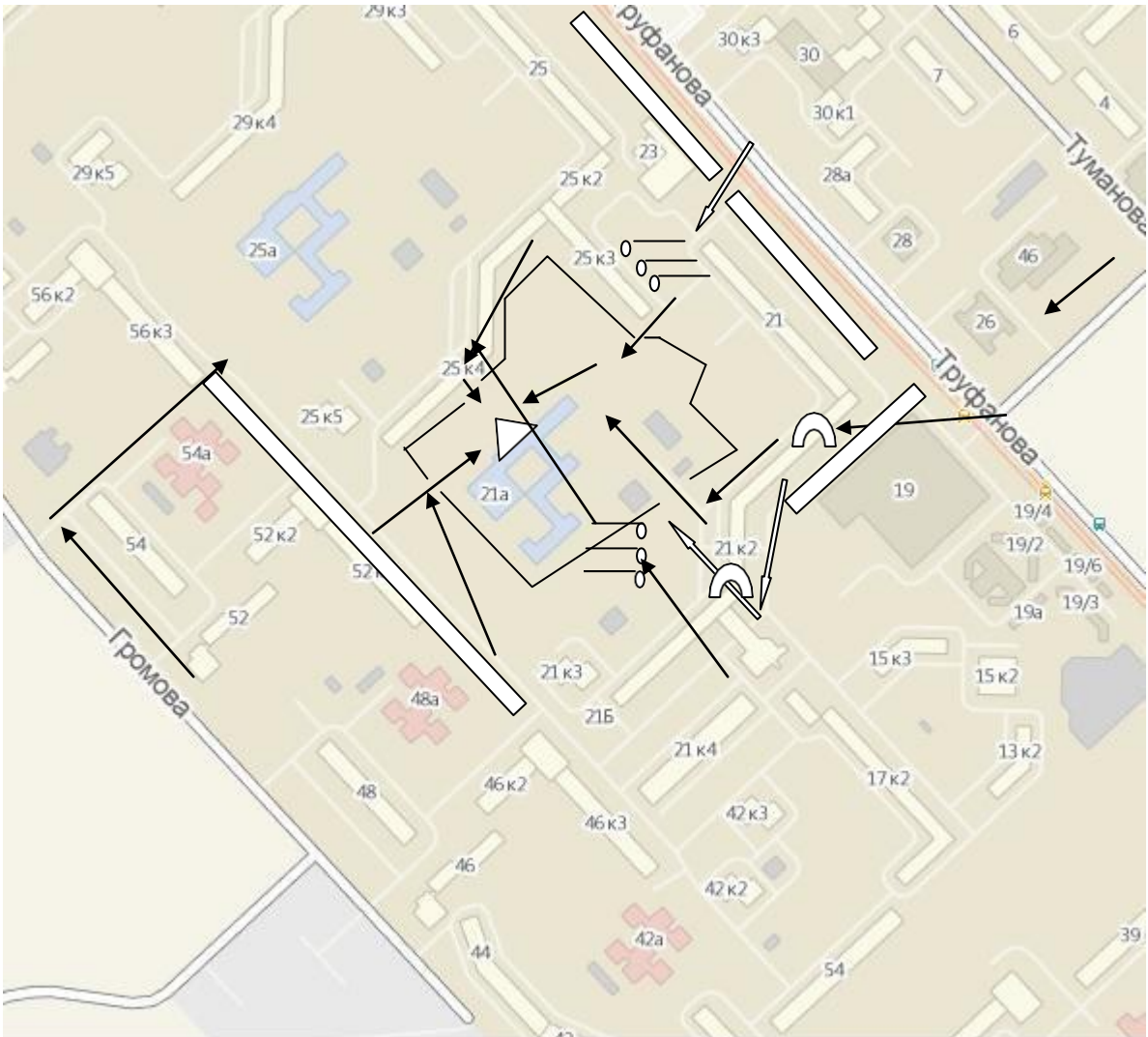
1.2. План-схема организации дорожного движения в непосредственной близости от МОУ СОШ № 58 с размещением соответствующих технических средств, маршруты движения обучающихся и расположение парковочных мест;







1.3. План – схема путей движения транспортных средств к местам разгрузки/погрузки и рекомендуемых безопасных путей передвижения обучающихся по территории МОУ СОШ № 58.

2. Пояснительная записка к паспорту дорожной безопасности МОУ СШ № 58

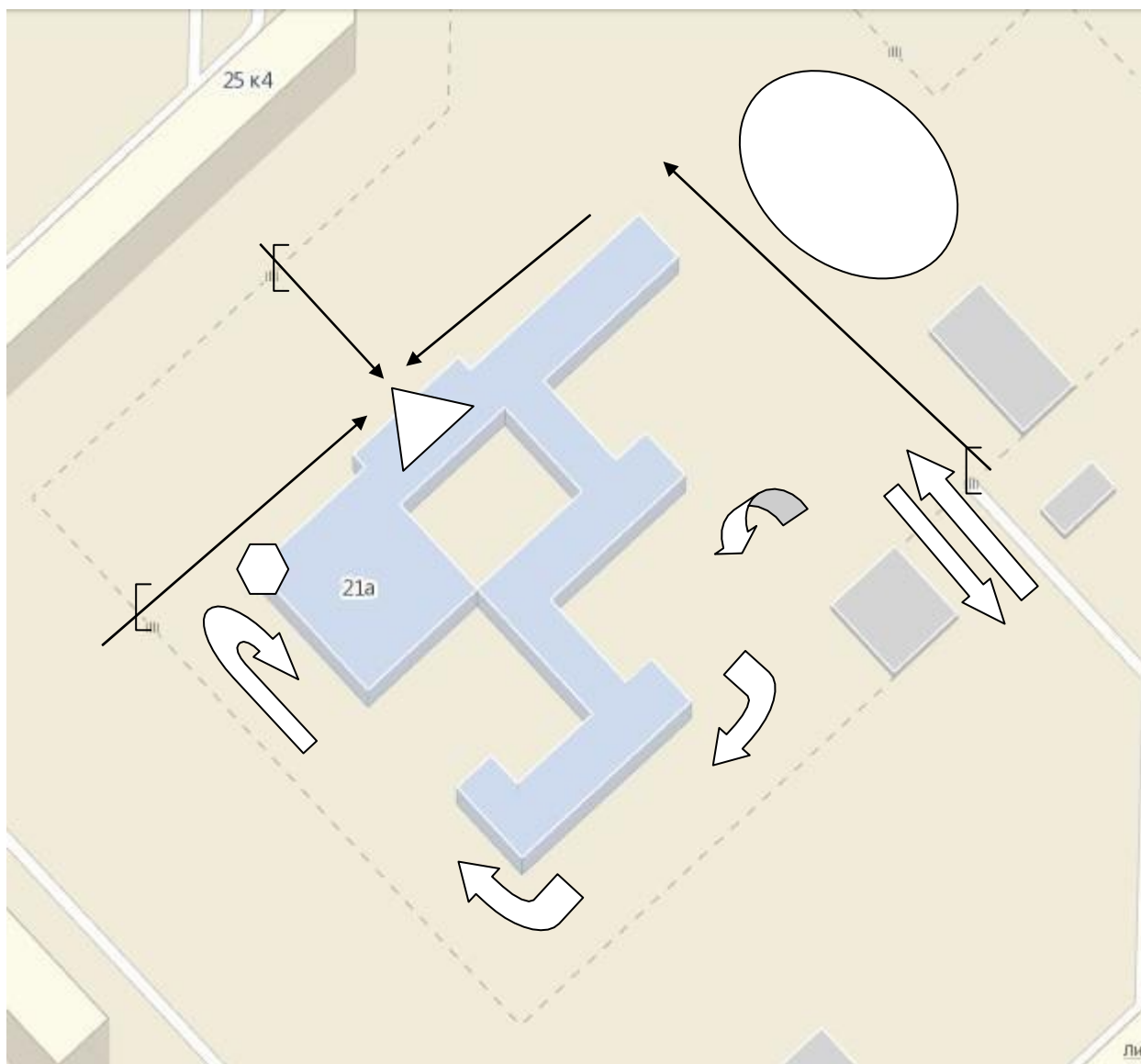
3. Фотография схемы безопасного движения школьников из «Уголка дорожной безопасности»







1.2. План-схема организации дорожного движения в непосредственной близости от МОУ СОШ № 58 с размещением соответствующих технических средств, маршруты движения обучающихся и расположение парковочных мест.



-  Маршруты движения учащихся
-  Стоянка транспортных средств
-  Движение автомобилей непосредственно у школы
-  Арка для прохода и проезда
-  Центральный вход в школу
-  Ограждение МОУ СОШ № 58

1.3. План-схема движения транспортных средств к местам разгрузки/погрузки и рекомендуемые пути передвижения обучающихся по территории
МОУ СОШ № 58



-  Въезд (выезд) грузовых транспортных средств
-  Движение транспортных средств по территории МОУ СОШ № 58
-  Движение детей на территории МОУ СОШ № 58
-  Место разгрузки (погрузки)
-  Центральный Вход
-  Вход (въезд) на территорию МОУ СОШ № 58

**Пояснительная записка
к паспорту дорожной безопасности
МОУ СШ № 58**

1. МОУ СШ № 58 находится в жилой зоне 11-го микрорайона Дзержинского района г.Ярославля. Дорог находящихся в непосредственной близости от МОУ СШ № 58, с автомобильным движением нет.

Паспорт дорожной безопасности МОУ СШ № 58 предназначен для отображения информации с точки зрения обеспечения безопасности обучающихся на этапах их перемещения «дом – школа – дом», а также для использования педагогическим составом и сотрудниками Госавтоинспекции в работе по разъяснению безопасного поведения обучающихся на дороге, вблизи МОУ СШ № 58 и на маршруте «школа – дом», для подготовки мероприятий по предупреждению детского дорожно-транспортного травматизма.

Паспорт ведется ответственным сотрудником МОУ СШ № 58 (Приказ о назначении № 18/312 от 1.09.2013) совместно с сотрудниками отдела ГИБДД УМВД по Ярославской области, которые оказывают помощь в разработке паспорта, а также при внесении необходимых изменений в отдельные разделы паспорта (схемы, перечни мероприятий по предупреждению ДТП с участием обучающихся). Схемы систематически уточняются и дорабатываются, обозначаются новые пути движения транспортных средств и обучающихся. Уточнённые данные переносятся в Паспорт ответственным сотрудником МОУ СШ № 58.

Оригинал Паспорта хранится в МОУ СШ № 58, копия - в контрольно-наблюдательном деле в подразделении ГИБДД УМВД по Ярославской области.

УГОПОК ДОРОЖНОЙ БЕЗОПАСНОСТИ