

«УТВЕРЖДАЮ»

Директор МОУ СОШ № 58

Остапенко И.С.

« » августа 2013 г.

СОГЛАСОВАНО

Главный государственный инспектор
безопасности дорожного движения
города Ярославля

_____ А.К.Иереев

СОГЛАСОВАНО

Директор департамента образования
мэрии города Ярославля

_____ С.В.Терех

ПАСПОРТ

ДОРОЖНОЙ БЕЗОПАСНОСТИ

Муниципальное Образовательное Учреждение

СРЕДНЯЯ ОБЩЕОБРАЗОВАТЕЛЬНАЯ ШКОЛА № 58

С углубленным изучением предметов естественно-математического цикла

2013 год

Общие сведения

Муниципальное образовательное учреждение средняя общеобразовательная школа № 58 (с углубленным изучением предметов естественно-математического цикла)
(наименование муниципального общеобразовательного учреждения – далее ОУ)

Тип ОУ

Средняя школа

Местонахождение ОУ: **г. Ярославль , Дзержинский район, ул. Труфанова д.21 а**

Фактический адрес ОУ: **150063 г. Ярославль ул. Труфанова д.21 а**

Руководители ОУ:

Директор **Остапенко Ирина Сергеевна** **53-68-14**
(фамилия, имя, отчество) (телефон)

Заместитель директора по учебной работе **Иванова Елена Анатольевна** **56-69-53**
(фамилия, имя, отчество) (телефон)

Заместитель директора по воспитательной работе **Макарчикова Ольга Юрьевна**
(фамилия, имя, отчество)

Ответственные сотрудники
муниципального органа

управления образованием **Сметанина Кристина Владимировна** **40-51-18**
(фамилия, имя, отчество) (телефон)

Ответственные от отдела
ГИБДД УМВД
по Ярославской области

Артёмова Елена Викторовна **58-49 -10**
(фамилия, имя, отчество) **58- 49 –11**
58-49-12
(телефон)

Ответственные педагоги

за мероприятия по профилактике детского травматизма **Зам по уч. работе** **Иванова Елена Анатольевна**
(должность) (фамилия, имя, отчество)
56-69-53
(телефон)

Количество обучающихся

1220

Наличие уголка по БДД **Уголок БДД находится у центрального входа**
(если имеется, указать место расположения)

Наличие класса по БДД нет
(если имеется, указать место расположения)

Наличие автоплощадок по БДД нет

Наличие автобуса в ОУ (школьного) или любого другого, предназначенного для перевозки обучающихся (воспитанников)

нет

(при наличии автобуса)

Владелец автобуса _____ **нет** _____
(ОУ, муниципальное образование и др.)

Время занятий в МОУ СОШ № 58:

1-ая смена: 8:00 – 13:30

2-ая смена: 11:40 – 18:00

внеклассные занятия: 17:00 – 19:00

Телефоны оперативных служб:

РОВД Дзержинского района 56-11-35 , 02

Дежурный МЧС (ЕДДС) 30-01-01

Скорая помощь Дзерж. района 50-50-68

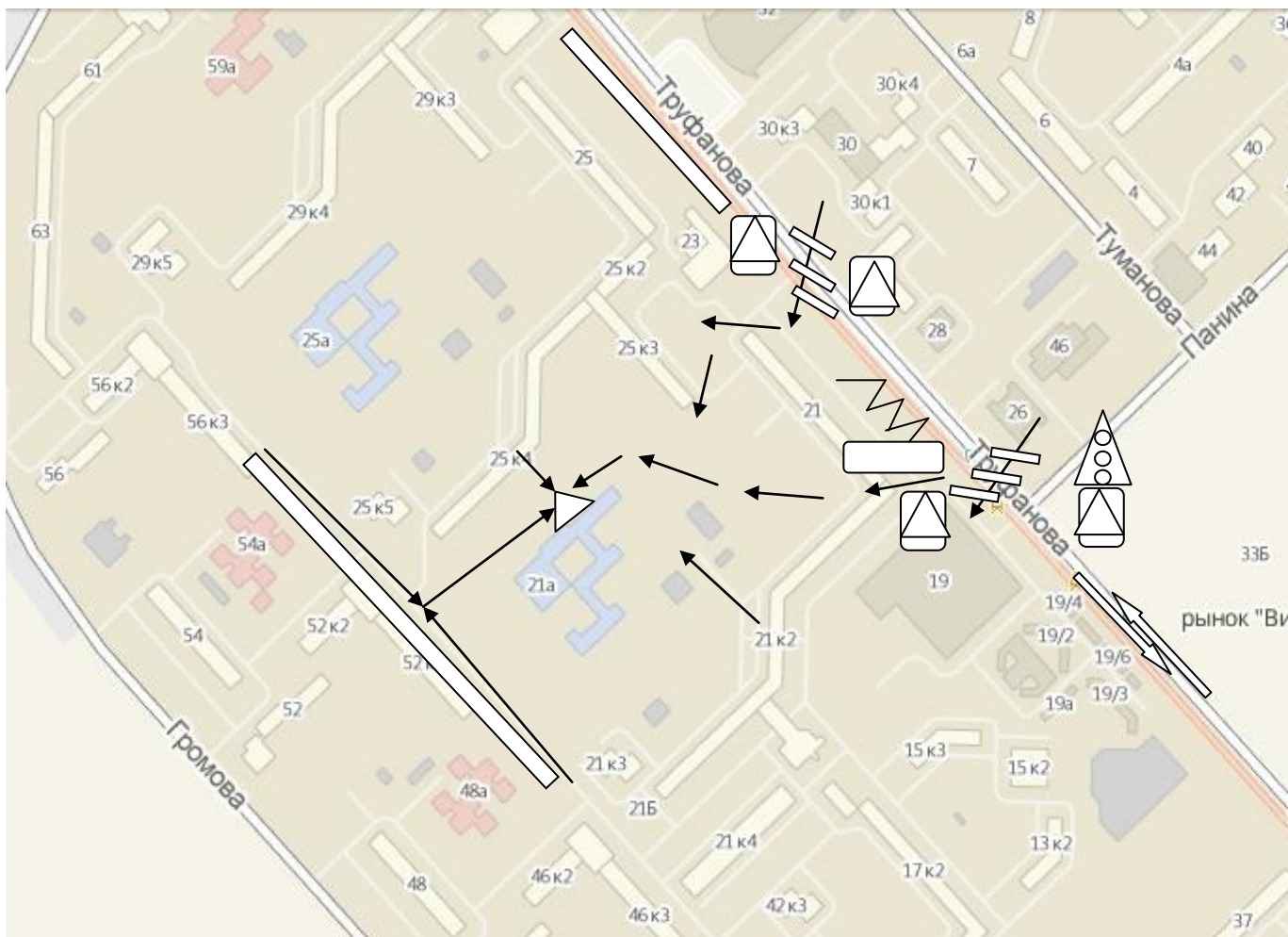
Травмопункт Дзержинского р-на 55-73-70










Пожарная часть №18 56-11-58

Приложения:

1. Схемы путей движения транспортных средств и учащихся МОУ СОШ № 58 :
 - 1.1. План – схема района расположения МОУ СОШ № 58, пути движения транспортных средств и обучающихся;
 - 1.2. План-схема организации дорожного движения в непосредственной близости от МОУ СОШ № 58 с размещением соответствующих технических средств, маршруты движения обучающихся и расположение парковочных мест;
 - 1.3. План – схема путей движения транспортных средств к местам разгрузки/погрузки и рекомендуемых безопасных путей передвижения обучающихся по территории МОУ СОШ № 58.
2. Пояснительная записка к паспорту дорожной безопасности МОУ СОШ № 58
3. Фотография схемы безопасного движения школьников из «Уголка дорожной безопасности»







1.1. План-схема района расположения МОУ СОШ № 58, пути движения транспортных средств и обучающихся



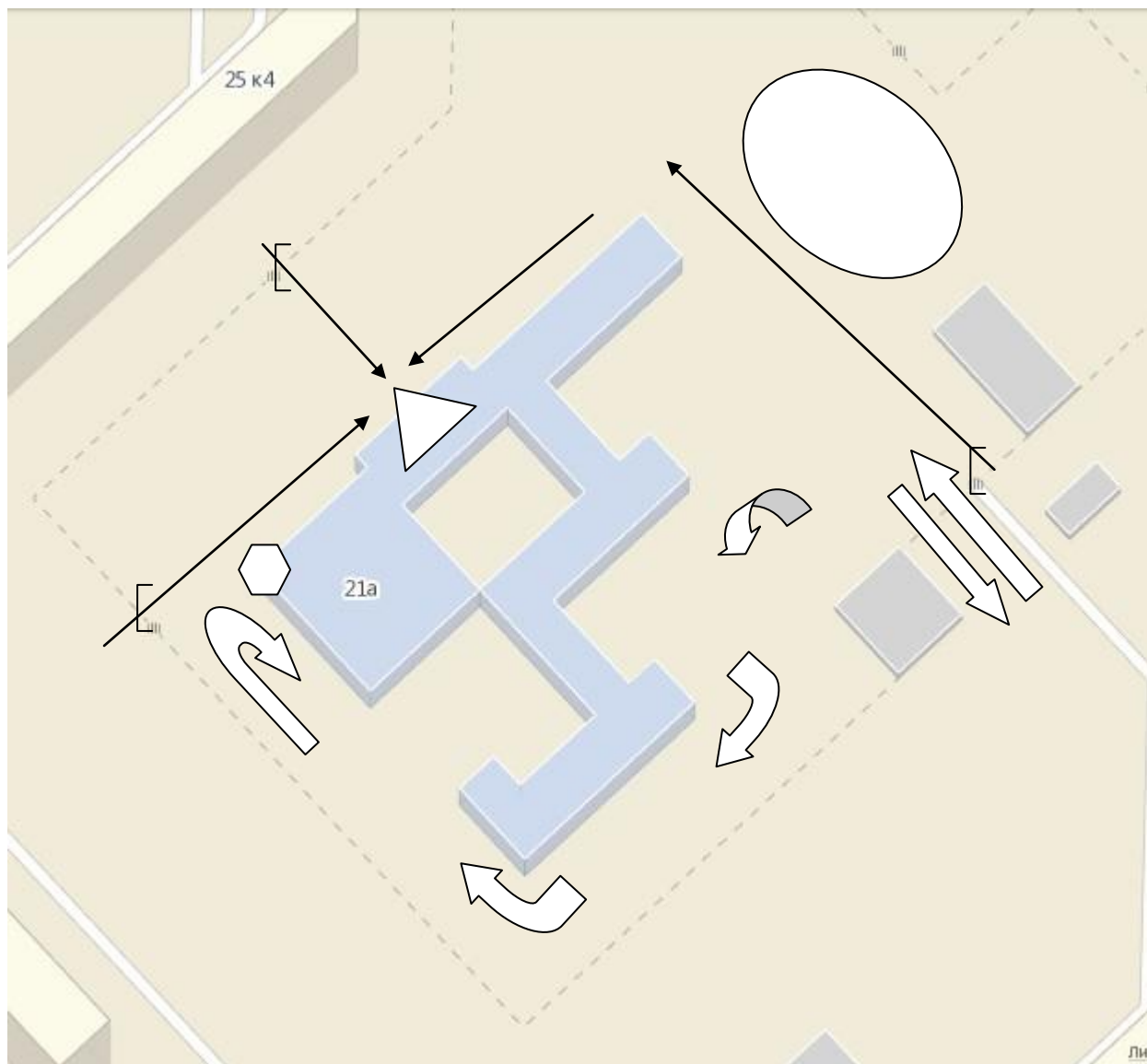
-  Движение транспортных средств (трамвай № 5и 7 , маршрутное такси № 91)
-   Остановка общественного Транспорта
-  Центральный вход МОУ СОШ № 58
-  Маршруты движения учащихся
-  Светофорный узел
-  Пешеходный переход
-  Пешеходный переход
-  Тротуар







1.2. План-схема организации дорожного движения в непосредственной близости от МОУ СОШ № 58 с размещением соответствующих технических средств, маршруты движения обучающихся и расположение парковочных мест.



-  Маршруты движения учащихся
-  Стоянка транспортных средств
-  Движение автомобилей непосредственно у школы
-  Арка для прохода и проезда
-  Центральный вход в школу
-  Ограждение МОУ СОШ № 58

1.3. План-схема движения транспортных средств к местам разгрузки/погрузки и рекомендуемые пути передвижения обучающихся по территории
МОУ СОШ № 58



-  Въезд (выезд) грузовых транспортных средств
-  Движение транспортных средств по территории МОУ СОШ № 58
-  Движение детей на территории МОУ СОШ № 58
-  Место разгрузки (погрузки)
-  Центральный Вход
-  Вход (въезд) на территорию МОУ СОШ № 58

**Пояснительная записка
к паспорту дорожной безопасности
МОУ СОШ № 58**

1. МОУ СОШ № 58 находится в жилой зоне 11-го микрорайона Дзержинского района г.Ярославля. Дорог находящихся в непосредственной близости от МОУ СОШ № 58, с автомобильным движением нет.

Паспорт дорожной безопасности МОУ СОШ № 58 предназначен для отображения информации с точки зрения обеспечения безопасности обучающихся на этапах их перемещения «дом – школа – дом», а также для использования педагогическим составом и сотрудниками Госавтоинспекции в работе по разъяснению безопасного поведения обучающихся на дороге, вблизи МОУ СОШ № 58 и на маршруте «школа – дом», для подготовки мероприятий по предупреждению детского дорожно-транспортного травматизма.

Паспорт ведется ответственным сотрудником МОУ СОШ № 58 (Приказ о назначении № от) совместно с сотрудниками отдела ГИБДД УМВД по Ярославской области, которые оказывают помощь в разработке паспорта, а также при внесении необходимых изменений в отдельные разделы паспорта (схемы, перечни мероприятий по предупреждению ДТП с участием обучающихся). Схемы систематически уточняются и дорабатываются, обозначаются новые пути движения транспортных средств и обучающихся. Уточнённые данные переносятся в Паспорт ответственным сотрудником МОУ СОШ № 58.

Оригинал Паспорта хранится в МОУ СОШ № 58, копия - в контрольно-наблюдательном деле в подразделении ГИБДД УМВД по Ярославской области.



УГОПОК ДОРОЖНОЙ БЕЗОПАСНОСТИ

СХЕМА БЕЗОПАСНОГО ПУТИ В ШКОЛУ

ВЕРКАЧАТЬ ДОРОГУ ВОДАКА КЛИ ВОДАКА ДОУСТУПА, ТАМ И ВОДАКА

КАЗНАЧЕЙ ВОДАКА ДОУСТУПА ВОДАКА ДОУСТУПА ВОДАКА ДОУСТУПА

НА ТРОТУАР ИЛИ ВОДАКА ВОДАКА ВОДАКА ВОДАКА ВОДАКА

НА ВОДАКА ВОДАКА ВОДАКА ВОДАКА ВОДАКА

ВОДАКА ВОДАКА ВОДАКА ВОДАКА ВОДАКА

ВОДАКА ВОДАКА ВОДАКА ВОДАКА ВОДАКА

СИГНАЛ СИГНАЛ

1.1. Водитель должен убедиться, что путь свободен, и только после этого разрешить движение транспорта. В водителе должны быть включены ближний свет фар и звуковой сигнал. Водитель должен убедиться, что путь свободен, и только после этого разрешить движение транспорта. Водитель должен убедиться, что путь свободен, и только после этого разрешить движение транспорта.

1.2. Водитель должен убедиться, что путь свободен, и только после этого разрешить движение транспорта. Водитель должен убедиться, что путь свободен, и только после этого разрешить движение транспорта.

1.3. Водитель должен убедиться, что путь свободен, и только после этого разрешить движение транспорта. Водитель должен убедиться, что путь свободен, и только после этого разрешить движение транспорта.

1.4. Водитель должен убедиться, что путь свободен, и только после этого разрешить движение транспорта. Водитель должен убедиться, что путь свободен, и только после этого разрешить движение транспорта.

1.5. Водитель должен убедиться, что путь свободен, и только после этого разрешить движение транспорта. Водитель должен убедиться, что путь свободен, и только после этого разрешить движение транспорта.

1.6. Водитель должен убедиться, что путь свободен, и только после этого разрешить движение транспорта. Водитель должен убедиться, что путь свободен, и только после этого разрешить движение транспорта.

1.7. Водитель должен убедиться, что путь свободен, и только после этого разрешить движение транспорта. Водитель должен убедиться, что путь свободен, и только после этого разрешить движение транспорта.

1.8. Водитель должен убедиться, что путь свободен, и только после этого разрешить движение транспорта. Водитель должен убедиться, что путь свободен, и только после этого разрешить движение транспорта.

1.9. Водитель должен убедиться, что путь свободен, и только после этого разрешить движение транспорта. Водитель должен убедиться, что путь свободен, и только после этого разрешить движение транспорта.

1.10. Водитель должен убедиться, что путь свободен, и только после этого разрешить движение транспорта. Водитель должен убедиться, что путь свободен, и только после этого разрешить движение транспорта.

ЭТО ДОЛЖЕН ЗНАТЬ КАЖДЫЙ!